Commune de Renens

Secteurs 2.141 2.142 2.15

Plan de quartier "P 33"

Délimité par l'Avenue des Paudex, le Chemin de Broye, le Chemin de la Bruyère, le Chemin de St. Georges et le Chemin de Bourg-Dessus.

"EN BROYE"

APPROUVE PAR LA MUNICIPALITE DANS SA SEANCE DU : 17 juin 1991 — DEPOSE A L'ENQUETE PUBLIQUE DU : 22 novembre — 23 décembre 1991

LE SYNDIC: Vice-Président — LE SECRETAIRE: Secrétaire municipal

ADOPTE PAR LE CONSEIL COMMUNAL DANS SA SEANCE DU : 1 juillet 1992 — APPROUVE PAR LE CONSEIL D'ETAT DU CANTON DE VAUD DANS SA SEANCE DU : - 2 OCT. 1992

LE PRESIDENT: — L'ATTESTE: — LE CHANCELLIER:

Echelle : 1:500

J.M. VALLOTTON, URBANISTE FSU, BUREAUX D'ETUDES DANIEL GUIGNARD SA, 1003 LAUSANNE, Av. Jomini, 1 Tél. 021/312 22 22

6434 - 1

CADASTRE	PROPRIETAIRE	SURFACES
	SECTEUR 1	
212	SOCIETE SIMPEF REMOB S.A. CUEREL ET BARONI	17'508 m2
213	SOCIETE SIMPEF REMOB S.A. CUEREL ET BARONI	1'694 m2
214	Etat de Vaud	411 m2
215	DELESSERT Alice	1'250 m2
333	Etat de Vaud	201 m2
739	SOCIETE SIMPEF REMOB S.A. CUEREL ET BARONI	2'537 m2
		23'601 m2
	SECTEUR 2	
206	SAUGY Bernard	480 m2
210	GLANZMANN Daniel	430 m2
216	MONOT Charles	1'486 m2
217	PPE, p.a. GERMANIER Jean-Pierre	1'500 m2
218	GLANZMANN Daniel	411 m2
296	PPE, p.a. GERMANIER Jean-Pierre	1'074 m2
307	PPE, p.a. GERMANIER Jean-Pierre	400 m2
308	PPE, p.a. GERMANIER Jean-Pierre	203 m2
1106	BRAND Francisca	2'014 m2
		7'998 m2
TOTAL		31'599 m2

SURFACES BRUTES DE PLANCHER (SELON NORMES ORL)

T1 - H1 - P1 - P2 - H2 - T2	13'445 M2
B1	590 M2
B2	590 M2
C1 - C2	1'240 M2
H3	1'820 M2
H4	1'820 M2
UP	195 M2
TOTAL	19'700 M2

LEGENDE

- PERIMETRE GENERAL DU PQ "BOURG-DESSUS"
- PERIMETRE DU SECTEUR 2
- LIMITE, LEGALISEE ET MAINTENUE, DES CONSTRUCTIONS
- LIMITE NOUVELLE
- LIMITE RADIEE
- H1 — PERIMETRE D'IMPLANTATION DES BATIMENTS NOUVEAUX
- PERIMETRE D'IMPLANTATION DU SOCLE DE LA COURONNE
- PERIMETRE D'IMPLANTATION DES CONSTRUCTIONS SEMI-ENTERREES
- PERIMETRE D'IMPLANTATION DES CONSTRUCTIONS ENTERREES
- PERIMETRE D'IMPLANTATION DES PLACES DE PARC EXTERIEURES
- PERIMETRE D'IMPLANTATION DES BASSINS (M, N, O)
- PERIMETRE DES JARDINS PRIVES
- PERIMETRE DU PARC PUBLIC
- PERIMETRE DES AMENAGEMENTS EXTERIEURS
- BATIMENTS EXISTANTS POUVANT ETRE MAINTENUS — A SAUVEGARDER
- BATIMENTS EXISTANTS A DEMOLIR
- FRONT D'IMPLANTATION OBLIGATOIRE
- BANDE D'IMPLANTATION OBLIGATOIRE
- BANDE DU TRAITEMENT DE LA MODENATURE DE FACADE
- INTERRUPTION DE CONTIGUITE OBLIGATOIRE
- PASSAGE COUVERT
- PLANTATIONS OBLIGATOIRES
- CHEMINEMENTS PIETONS PRINCIPAUX PUBLICS
- CHEMINEMENTS PIETONS SEMI-PUBLICS
- PARCOURS D'EAU
- ENTREE - SORTIE DES PARKINGS SOUTERRAINS
- ENTREE - SORTIE DES PARKINGS EXTERIEURS
- 463.50 — ALTITUDES DE REFERENCES
- 460.00 — ALTITUDE DE LA PLACE DE QUARTIER
- PROFILS DES TOITURES
- ZONE D'AMENAGEMENT DES ACCES PARKING INT ET EXT

FIGURENT A TITRE INDICATIF :

- CIRCULATIONS PIETONNES, TROTTOIRS, RAMPES, ACCES VEHICULES OCCASIONNELS
- PLACE DE QUARTIER
- RUE RESIDENTIELLE

2ème PHASE (APRES LA REALISATION DU PROLONGEMENT DE L'AV. DE FLORISSANT) 1:1000

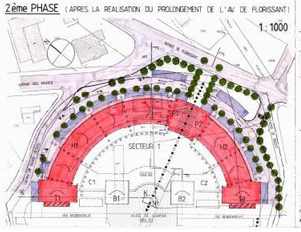

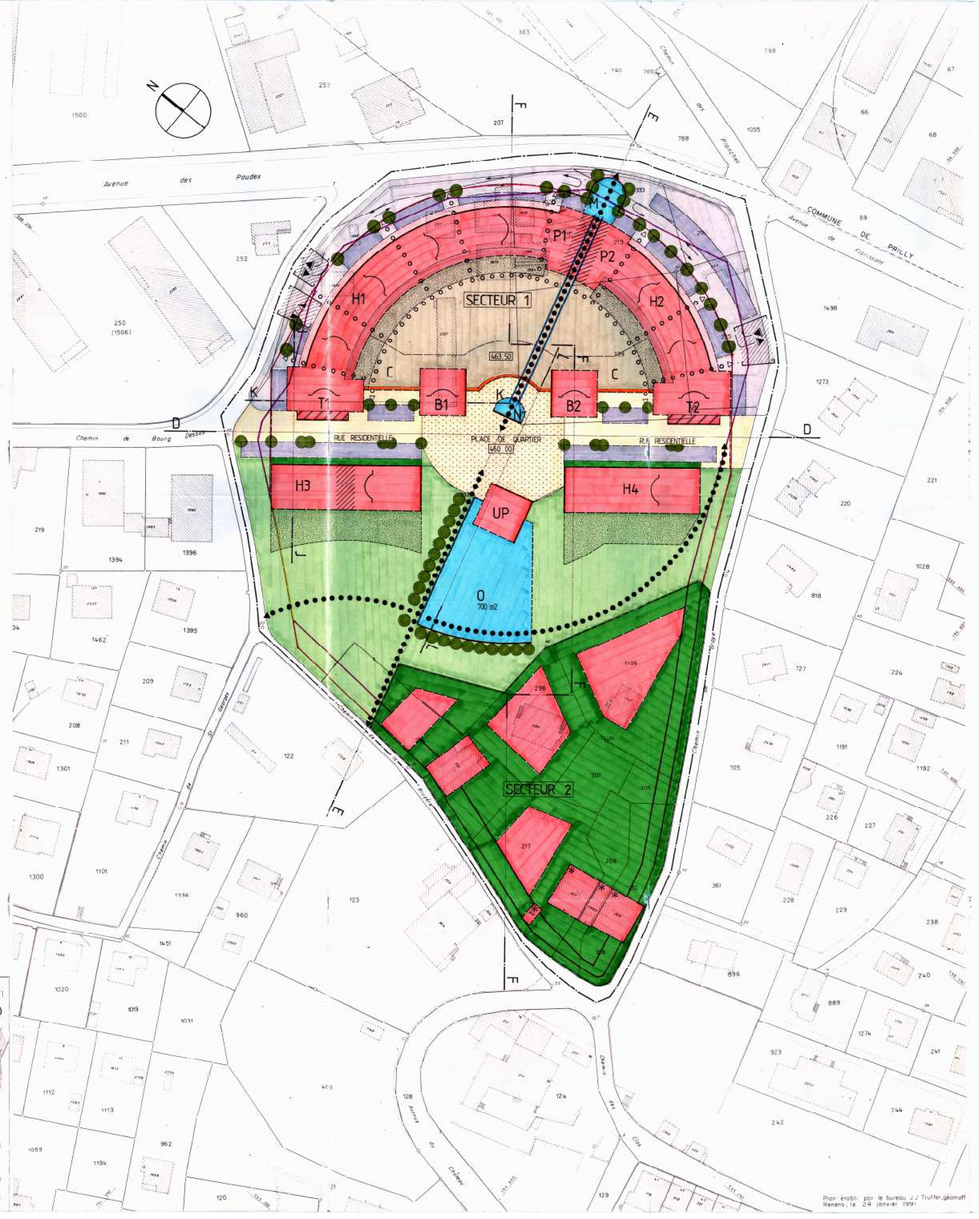

Plan établi par le bureau J.J Truffer géomatt Renens, le 24 janvier 1991

COUPES

DD

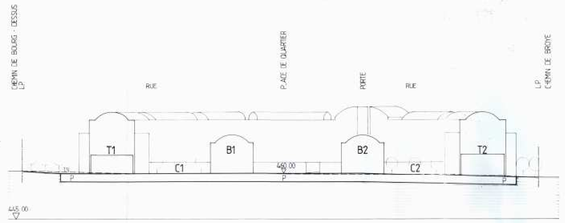

EE

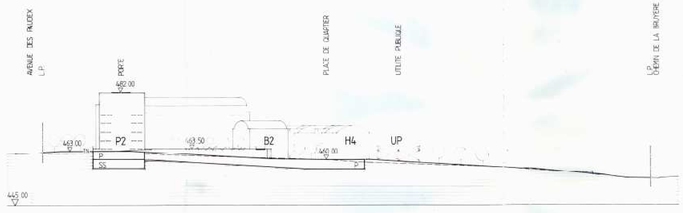

FF

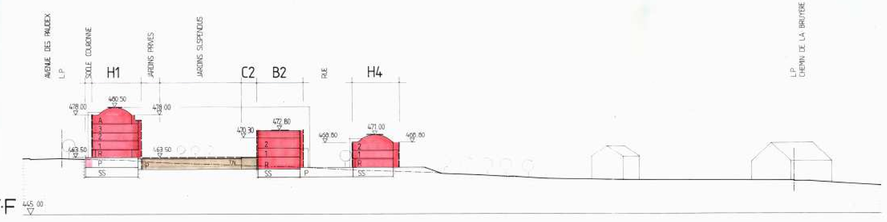

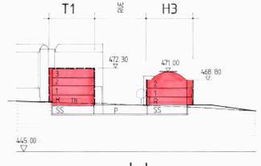

JJ

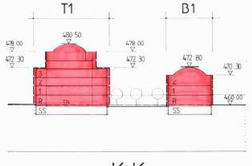

KK

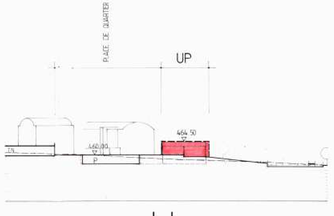

LL

LEGENDE

- TN — TERRAIN NATUREL
- GABARITS DES CONSTRUCTIONS NOUVELLES
- 000.00 — COTES D'ALTITUDES MAXIMALES (FAITES, CORNICHES, NIVEAUX FINIS.)
- 3 / 2 — NOMBRE DE NIVEAUX
- LP — LIMITE DE PROPRIETE