

PLAN FIXANT LES LIMITES DES CONSTRUCTIONS

ECHELLE : 1/2'500

APPROUVÉ PAR LA MUNICIPALITÉ
le 10 juillet 2023

SOUMIS À L'ENQUÊTE PUBLIQUE
du 19 août 2023 au 17 septembre 2023

Le Syndic : Le Secrétaire :

L'attestent
Le Syndic : Le Secrétaire :

ADOPTÉ PAR LE CONSEIL COMMUNAL
dans sa séance du 5 septembre 2024

APPROUVÉ PAR
LE DÉPARTEMENT COMPÉTENT

Le Président : La Secrétaire :








Lausanne, le

La Cheffe de Département

ENTRÉE EN VIGUEUR LE

FISCHER MONTAVON + ASSOCIÉS ARCHITECTES URBANISTES SA, Yvertois 1000
Plan établi sur la base des données cadastrales du 10.03.2023. Numéroté par Jean-Pascal DA, Taverneux-Bains, y compris les bâtiments en cours de construction.
Non autorisée à être utilisée sans l'approbation écrite de l'auteur. Toute réimpression est formellement interdite.
Signature :

LÉGENDE

-  Périmètre du PLC
- Limites des constructions**
-  Limite des constructions nouvelle
-  Limite des constructions abrogée
-  Limite des constructions maintenue
- Divers**
-  Bâtiment projeté ou encore non cadastré
-  Cours d'eau
-  Coordonnées géographiques

