


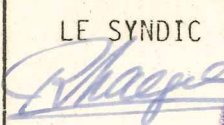
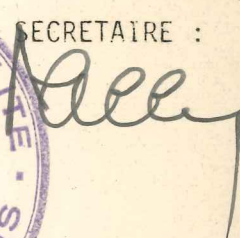

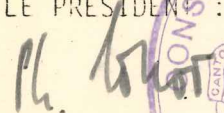







# Commune de Renens secteur 4.23

## Additif "P9A"

### au plan de quartier "P9" En Plan / Sous Caudray

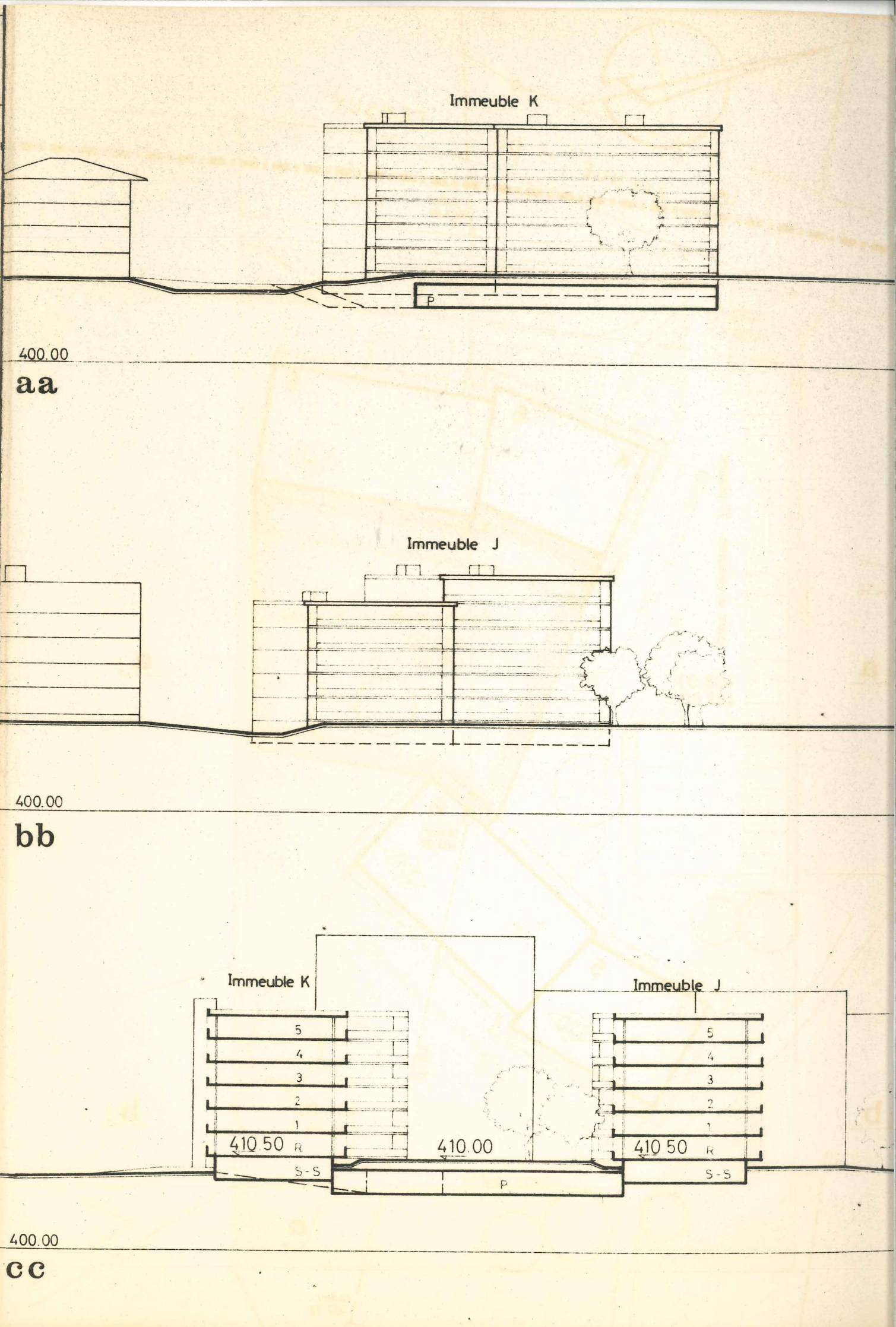
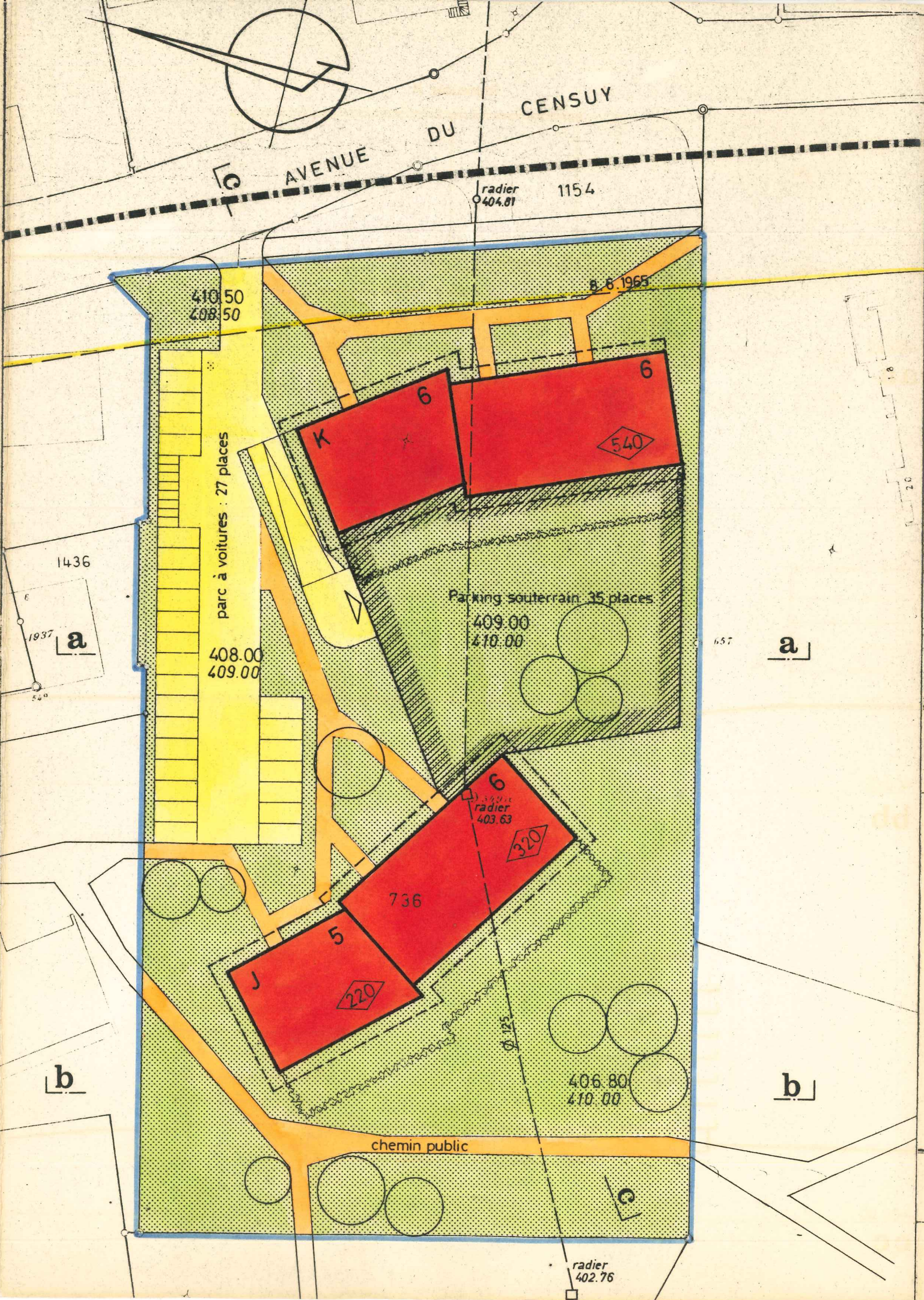
Approuvé par l'Etat de Vaud le 19.5.1967

<p>APPROUVE PAR LA MUNICIPALITE DANS SA SEANCE DU 31 AOUT 1981</p> <p>LE SYNDIC :  LE SECRETAIRE : </p> 	<p>DEPOSE A L'ENQUETE PUBLIQUE DU 7 NOVEMBRE 1981 AU 7 DECEMBRE 1981</p> <p>LE SYNDIC :  LE SECRETAIRE : </p> 
<p>ADOpte PAR LE CONSEIL COMMUNAL DANS SA SEANCE DU 27 MAI 1982</p> <p>LE PRESIDENT :  LE SECRETAIRE : </p> 	<p>APPROUVE PAR LE CONSEIL D'ETAT DU CANTON DE VAUD DANS SA SEANCE DU 7 JUIL. 1982</p> <p>L'ATTESTE  LE CHANCELIER : </p> 

ECHELLE : 1 : 500












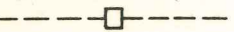
RENENS, LE 13 AOUT 1981







LEGENDE :

-  Périimètre du plan de quartier " P9 " ( approuvé le 19 mai 1967).
-  Périimètre de validité du présent additif " P9 A "
-  Limite des constructions maintenue
-  Espaces réservés aux bâtiments d'habitation. La forme des bâtiments n'est donnée qu'à titre indicatif, leur implantation peut être déplacée à l'intérieur du périmètre d'évolution figuré en traitillé
-  Espaces réservés aux garages totalement ou partiellement enterrés, (à titre indicatif)
- 6** Nombre de niveaux habitables
-  Surface bâtie maximum par étage (en m<sup>2</sup>)
- 000.00** Niveau du terrain, état actuel
- 000.00** Niveau du terrain, aménagement futur
-  Zone de verdure
-  Espaces affectés aux voies de circulation interne (automobiles et piétons) et stationnement
-  Espaces réservés aux piétons
-  Arbres dont la plantation est obligatoire
-  Haie délimitant des jardins privés (à titre indicatif)
-  Collecteur public

} à titre indicatif

No cad.	Propriétaire	surf.parcelle
736	M. TRUAN Claudys	6'970 m <sup>2</sup>

R E G L E M E N T

Les prescriptions suivantes sont applicables dans le périmètre de l'additif, en complément et en modification des dispositions du Règlement du plan d'extension de la Commune de Renens et du plan de quartier "En Plan / Sous Caudray" approuvé par le Conseil d'Etat le 19 mai 1967.

- 1.- Routes, chemins, garages et places de parc.
  - 1.1 Le parking souterrain devra être construit simultanément à la première étape de construction.
  - 1.2 La toiture du garage collectif doit être aménagée en zone verte avec une couverture de terre végétale de 0,50 m au minimum.
- 2.- Zone de verdure
  - 2.1 Les appartements des rez-de-chaussée devront avoir un accès direct sur l'extérieur. Le terrain sera aménagé en jardins privés bordés de haies, dont les plans feront partie intégrante du dossier d'enquête publique.
  - 2.2 Des emplacements de jeux pour enfants seront créés à raison de 5 m<sup>2</sup> par tranche ou fraction de 100 m<sup>2</sup> de surface d'habitation brute. Leurs emplacements, leurs dimensions et leurs équipements seront mentionnés d'une façon précise sur les plans d'aménagements extérieurs à joindre à chaque dossier d'enquête publique.