


COMMUNE DE RENENS

PLAN DE QUARTIER "P 38"

DELIMITE PAR LA RUE DU SIMPLON,
LE DOMAINE CFF ET LE PLAN PARTIEL D'AFFECTATION P32

" RUE DU SIMPLON "








<p>APPROUVE PAR LA MUNICIPALITE DANS SA SEANCE DU - 3 MARS 2000</p> <p>LA SYNDIQUE  LE SECRETAIRE </p> 	<p>DEPOSE A L' ENQUETE PUBLIQUE DU 17 MARS 2000 AU 17 AVR. 2000</p> <p>LA SYNDIQUE  LE SECRETAIRE </p> 
<p>ADOpte PAR LE CONSEIL COMMUNAL DANS SA SEANCE DU 25 JAN. 2001</p> <p>LE PRESIDENT  LE SECRETAIRE </p> 	<p>APPROUVE PAR LE DEPARTEMENT DES INFRASTRUCTURES 10 AVR. 2001</p> <p>LE CHEF DU DEPARTEMENT </p> 

BRENT , LE 15 JANVIER 2000

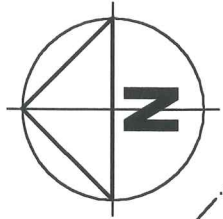
ETABLI PAR : GROUPE CONSTRAD SA - 1817 BRENT
DIRECTION D'URBANISME - CONSTRUCTIONS - RENENS

PLAN DE QUARTIER P38

LEGENDE

-  **périmètre du plan de quartier P 38**
-  **périmètre d'évolution des constructions hautes**
-  **périmètre d'évolution des constructions basses**
-  **périmètre d'évolution des constructions souterraines**
-  **aire de mouvement**
-  **aire de dégagement et de verdure**
-  **espace sans obstacles visuels**
-  **bâtiments existants à démolir**
-  **bâtiments existants pouvant être maintenus**
-  **circulation piétonne publique**
-  **autres liaisons piétonnes à titre indicatif**
-  **voûtage de la Mère**
-  **surface brute des planchers max du périmètre d'évolution**
-  **arbre à conserver**
-  **arbre à abattre**
-  **arbre à planter à titre indicatif**
-  **alignement de construction radié**
-  **alignement de construction nouveau**
-  **alignement de construction existant**

(1383)
1382



A

B

674

683

BATIMENT C
2214 m²
R+8

BATIMENT B
1385 m²
R+5

BATIMENT A
2708 m²
R+5

679

678

673

675

LA NEBRE

LIVRAISONS

alignement existant du 16.01.85

alignement existant

alignement nouveau

bande cyclable existante

Rue

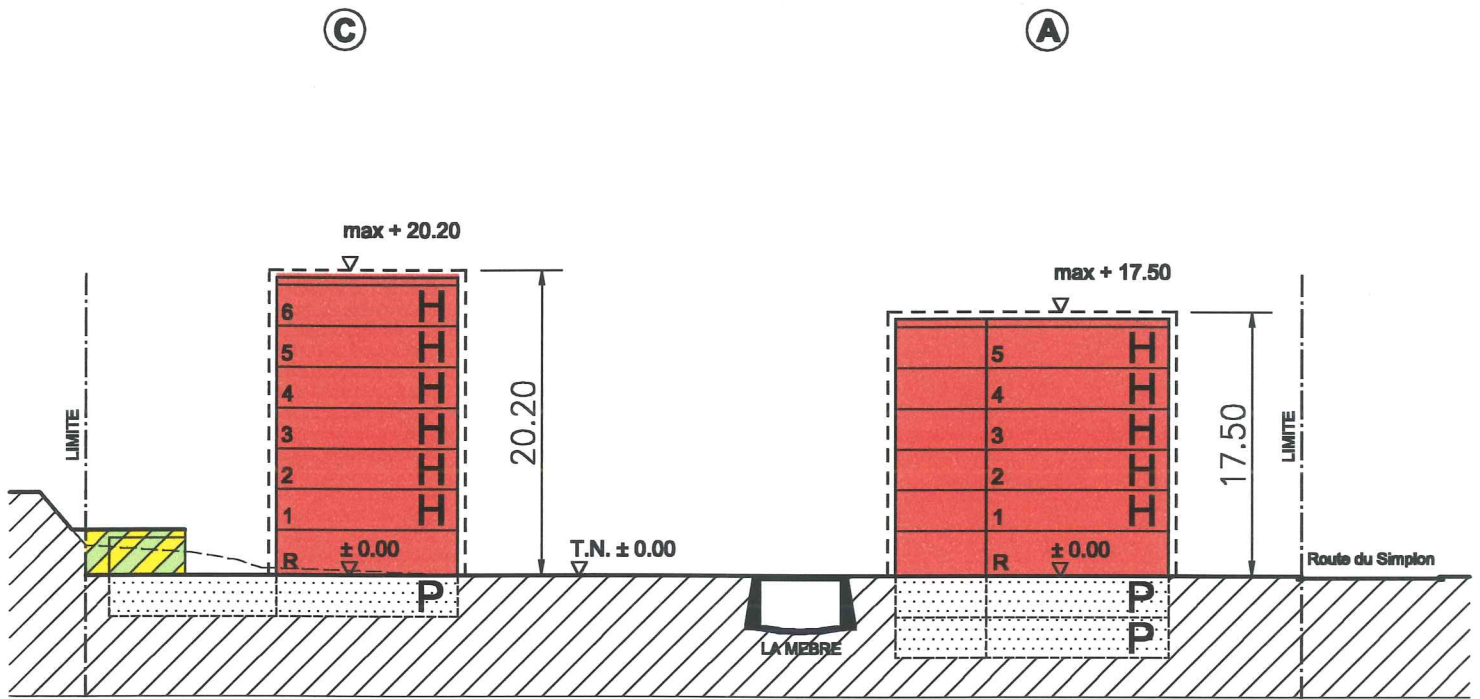
du Simplon

sentier
pedestre cantonal

642

B

PLAN DE QUARTIER
Echelle: 1/500
P 38

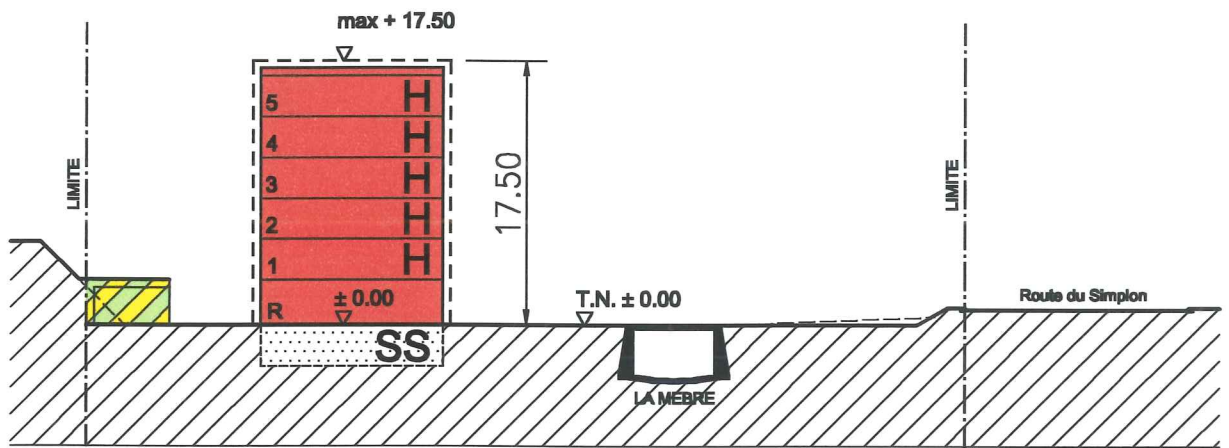


COUPE A-A

COUPE A-A

Echelle: 1/500

(B)



COUPE B-B

COUPE B-B

Echelle: 1/500

(1383)
1382



A

B

674

673

679

683

678

675

642

BATIMENT C
2214 m²
R+6

BATIMENT B
1385 m²
R+5

BATIMENT A
2708 m²
R+5

LA MEBRE

LIVRAISONS

bande cyclable existante
Simplon

Rue du

sentier
pedestre cantonal

PLAN D'ILLUSTRATION
Echelle: 1/500
P 38