LA CROISEE II, CH-1020 RENENS-VD - DONNEES

COMMUNE	2141 RENENS-VD
ADRESSE	LES TUILEAUX, LA CROISEE
NPA	1020 RENENS-VD
QUARTIER	PLAN DE QUARTIER
PARCELLES	1013 : 8'000 m²
	1014 : 2'800 m²
	1015 : 1'000 m²
	1016 : 1'000 m²
PROPRIETE	LOGAPOT (51)
	ECU 1'175 (1'000 EUR) 30
	ECU 1'175 (1'000 EUR) 40

PLAN DE QUARTIER P34, LA CROISEE II 001

PLAN DE QUARTIER P 34 LA CROISÉE II

APPROUVÉ PAR LA MUNICIPALITÉ DE RENENS DANS SA SÉANCE DU 26 NOVEMBRE 2012

LA SYNDIQUE — LE SECRÉTAIRE

DÉPOSÉ À L'ENQUÊTE PUBLIQUE DU 26 NOVEMBRE 2011 AU 26 DÉCEMBRE 2011

LA SYNDIQUE — LE SECRÉTAIRE

ADOPTÉ PAR LE CONSEIL COMMUNAL DE RENENS DANS SA SÉANCE DU 11 JUIN 2012

LA PRÉSIDENTE — LA SECRÉTAIRE

APPROUVÉ PAR LE DÉPARTEMENT COMPÉTENT LE 1 OCT. 2012

MIS EN VIGUEUR LE 12 NOV. 2012

CERTIFIE CONFORME
Service du développement territorial
THIERRY BURNAND
INGÉNIEUR GÉOMÈTRE OFFICIAL
LAUSANNE

PLAN DE BASE D'ÉQUIPE À PARTIR DE DONNÉES INFORMATIQUES FOURNIES PAR RENAUD ET BURNAND INGÉNIEURS GÉOMÈTRES OFFICIALS AU CANTON DE SUISSE N° 5-CH-1003 LAUSANNE-VD.

ALTIMÉTRIE LE 11 NOVEMBRE 2011 TRA.TH, THIERRY BURNAND, GÉOMÈTRE OFFICIAL

PEZZOLI & ASSOCIÉS, ARCHITECTES SA

J:\RENENS_La Croisée II_P34_062008_Plan de quartier_20120111111_CDF_P34_le Croisée II_B3.dwg

PEZZOLI & ASSOCIÉS, ARCHITECTES SA
AV. DU 24-JUIN 5 - CP 1716
CH-1020 RENENS-VD

TEL : +41 21 632 26 26
FAX : +41 21 632 26 27
E-MAIL : info@pezzoli.ch

LÉGENDE

GÉNÉRALITÉS

- LIMITE DE PROPRIÉTÉ
- PÉRIMÈTRE DU PLAN DE QUARTIER
- BÂTIMENTS EXISTANTS
- BÂTIMENTS À DÉMOLIR

AFFECTATION

- ZONE MIXTE D'HABITATION DE FORTE DENSITÉ, D'ACTIVITÉS TERTIAIRES NON GÊNANTES POUR L'HABITATION ET D'INSTALLATIONS PUBLIQUES ET PARAPUBLIQUES

MESURES DE CONSTRUCTION

- 440.00 — ALTITUDE MAXIMALE CONSTRUCTION HORS TERRE, NIVEAU SUPÉRIEUR DERNIÈRE DALLE
- R + 4 + A — NIVEAUX ADMISSIBLES
- PÉRIMÈTRE D'IMPLANTATION ATTIQUE
- PÉRIMÈTRE D'IMPLANTATION NIVEAUX 1, 2, 3, 4, 5 ET 6
- PÉRIMÈTRE D'IMPLANTATION REZ, REZ INFÉRIEUR
- PÉRIMÈTRE D'IMPLANTATION SOUS-SOL
- 50% — FRONT D'IMPLANTATION OBLIGATOIRE SUR 80%
- BANDE D'IMPLANTATION OBLIGATOIRE

MESURES D'AMÉNAGEMENT EXTÉRIEUR

- 421.50 — ALTITUDE TERRAIN NATUREL
- 421.50 — ALTITUDE TERRAIN AMÉNAGÉ
- AIRE DE VERDURE
- ARBRE À PLANTER
- 50 — ARBRE INSCRIT AU PLAN DE CLASSEMENT DES ARBRES DU 16.11.1984, MAINTENU
- SECTEUR DE COORDINATION AVEC PROJET AXES FORTS TL

MESURES D' ÉQUIPEMENT

- ACCÈS PARKING
- AIRE D'ACCÈS AU PARKING
- CHEMINEMENT PIÉTONNIER PUBLIC
- CHEMINEMENT PIÉTONNIER PRIVÉ

SITUATION 1:5000

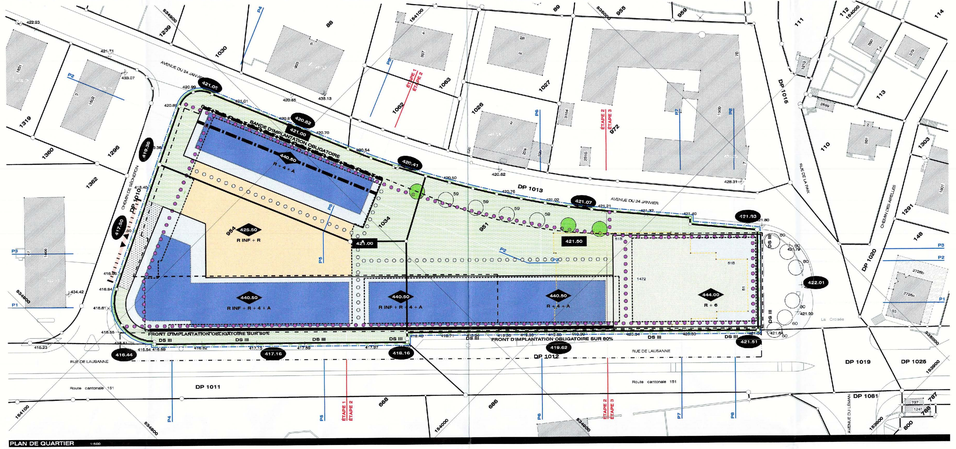

PLAN DE QUARTIER 1:500

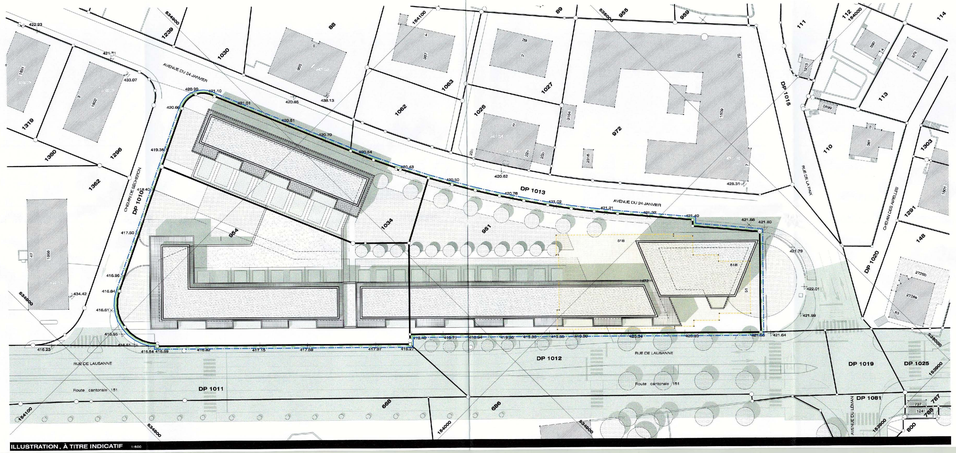

ILLUSTRATION , À TITRE INDICATIF 1:500

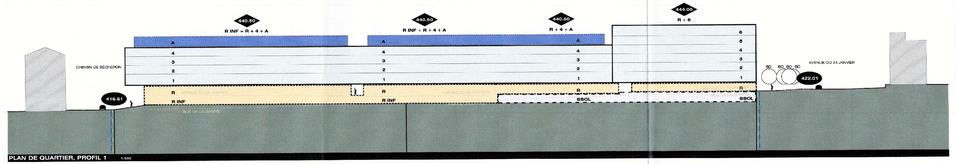

PLAN DE QUARTIER, PROFIL 1 1:500

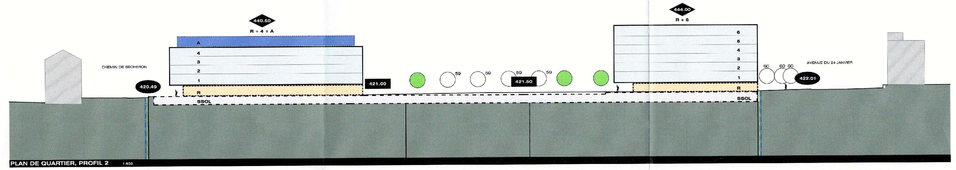

PLAN DE QUARTIER, PROFIL 2 1:500

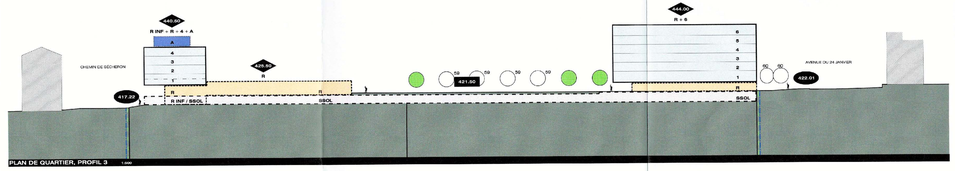

PLAN DE QUARTIER, PROFIL 3 1:500

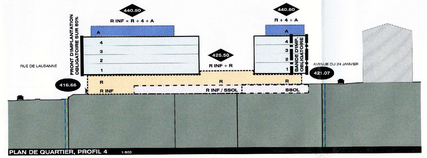

PLAN DE QUARTIER, PROFIL 4 1:500

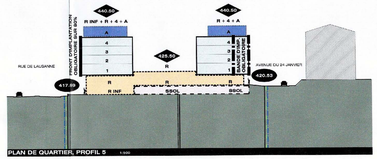

PLAN DE QUARTIER, PROFIL 5 1:500

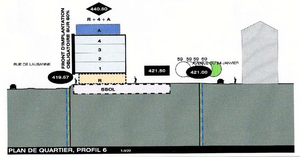

PLAN DE QUARTIER, PROFIL 6 1:500

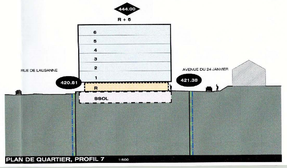

PLAN DE QUARTIER, PROFIL 7 1:500

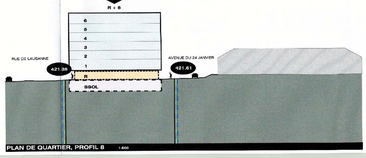

PLAN DE QUARTIER, PROFIL 8 1:500