


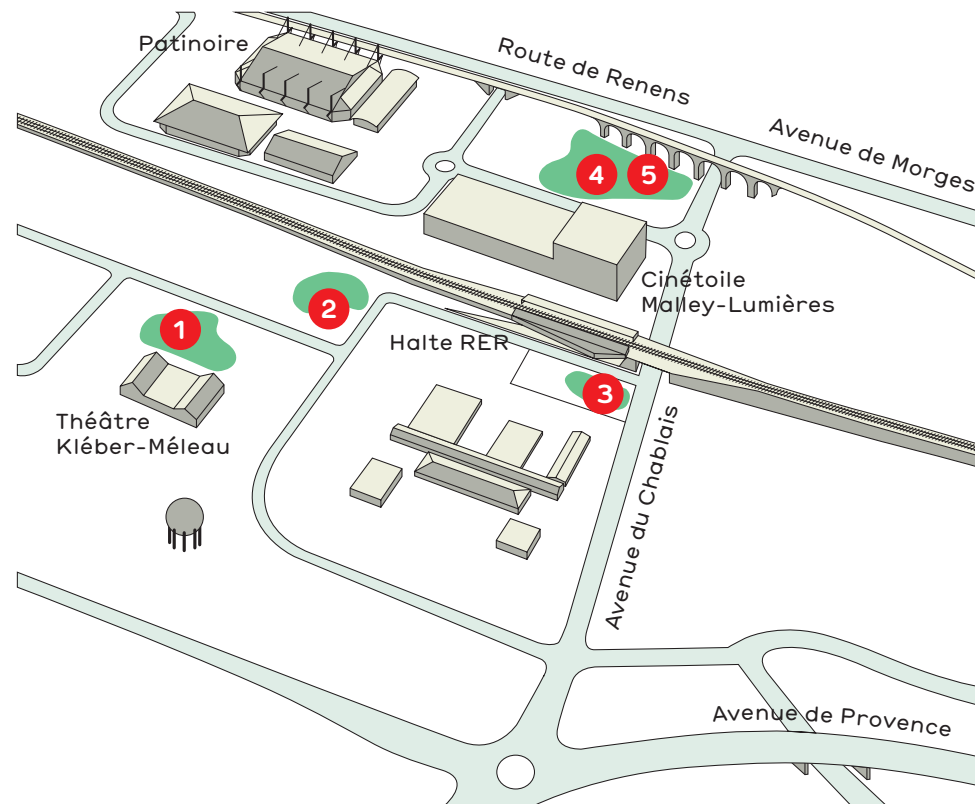
RE-PLAY

ANIMER LA FRICHE DE MALLEY



MALLEY ET SES JARDINS

1. Places de parcs
2. Salix Colonia
3. Swiss Hill
4. Par Monts et par Vaux
5. Garden Balance



MALLEY ET SES JARDINS

Cinq créations végétales, issues de Lausanne Jardins 2014, ont été installées dans la friche. *Places de parcs* devant le parvis du théâtre Kléber-Méleau, *Salix Colonia* qui deviendra la place de la Coulisse, *Swiss hill* qui se dresse sur la future Place de Malley, *Garden Balance* et *Par Monts et par Vaux* qui indiquent en duo la prochaine Place du Galicien. Ces jardins annoncent la couleur: demain, Malley sera plus verte, plus bâtie et plus vivante.

Entre terrains vagues et jardins contemporains, cette promenade insolite offre de prendre la mesure du potentiel exceptionnel de ce quartier. Une déambulation poétique, pour imaginer ce que sera Malley demain.


Malley et ses jardins fait partie du projet *REPLAY*: *Animer la friche de Malley*, initié par les communes de Renens et de Prilly, associée aux CFF, à la Ville de Lausanne et soutenu par le schéma directeur de l'Ouest lausannois (SDOL).

JARDINS




1. Places de parcs

Concepteurs: Catherine Cotting,
Yann Mingard + FULGURO design /
Yves Fidalgo, Cédric Decroux (CH)




2. Salix Colonia

Concepteurs: AWS - Atelierworkshop /
Thomas Jouffe, Nolwenn Marchand,
Emilie Marx, Sébastien Poupeau (FR)




3. Swiss Hill

Concepteurs: JNA/ Johannes Norlander,
Alexander Aderklint, Stina Malm-Gothenburg (SE)



4. Par Monts et par Vaux

Concepteurs: Evelyne Darcy,
Olivier Sévère - Paris, FR



5. Garden Balance

Concepteurs: Arthur Didier, Marlo Guerry,
Sofaya Philemon, Ecal / Lausanne (CH)

MALLEY S'ÉVEILLE POUR DEVENIR UN CENTRE URBAIN DURABLE

La plaine de Malley recèle l'un des plus grands potentiels de développement en milieu urbain. Partiellement en friche, elle possède une importante capacité qui permettra de combler les besoins en matière d'urbanisation.

Sa transformation permettra de réaliser un nouveau centre urbain à la pointe du respect du développement durable. Les rues et les places seront entièrement réaménagées pour favoriser la mobilité douce et les transports publics autour d'espaces verts nouvellement créés.

Le secteur de Malley possède une situation exceptionnelle au cœur de l'agglomération lausannoise. Proche des centres villes de Lausanne et Renens, il est parfaitement desservi par les transports en commun, il dispose d'une gare, et la ligne de tramway t1 reliera Lausanne à Renens dans les années à venir.

Ce nouveau morceau de ville intégrera des logements, des bureaux, des commerces, une école et des espaces publics qui en feront un lieu de vie moderne et convivial.

Le développement du secteur de Malley est accompagné par une information continue auprès des riverains et de la population.



1. Esquisse de la future place de Malley © Louhat-FHY / SDOL, 2015
2. Image de synthèse du futur tram sur la Place du Galicien © Architrans
3. Esquisse de la future place de la Coulisse © Louhat-FHY / SDOL, 2015
4. Image de synthèse du futur parc du Gazomètre avec la boule à gaz © FHY-In Situ / SDOL, 2012

ÉTAPES:

- 2002** Concours Européen: avec la fermeture des abattoirs, une nouvelle page de l'histoire s'ouvre pour Malley.
- 2006** Études test: des premières réflexions donnent une nouvelle orientation au développement de Malley.
- 2011** Validation du Schéma directeur intercommunal de Malley: par une collaboration intercommunale les lignes directrices sont définies.
- 2012** Inauguration de la halte Prilly-Malley: l'arrivée de la halte préfigure la nouvelle image du quartier.
- 2012** Concours d'urbanisme et d'espaces publics pour Malley-Centre: les espaces publics se dessinent, la forme des bâtiments s'inspire des traces du passé.
- 2015** → **Premier plan de quartier: le plan de quartier Malley-Gare est mis à l'enquête publique.**
- 2016** Concours d'architecture
- 2018** Premier coup de pioche attendu!